




# Course d'orientation : Oriente-toi si tu peux ? créée par le CME de St Etienne du Bois



- Pictogrammes**
- Mairie
  - École
  - EHPAD
  - Maison Médicale
  - Pharmacie
  - Camping
  - Chambres d'Hôtes - Gîtes
  - Point poste
  - Boulangerie
  - Aire de jeux
  - Points tri sélectif
- Légendes**
- Circuit de randonnées
  - Cours d'eau

**--- votre parcours à effectuer**  
**Environ 5km**

**Liste des rues**

- |                                |                                 |
|--------------------------------|---------------------------------|
| F5-D7 Abbé Tenebre (rue de F)  | H5-I6 Etangs (imp. les)         |
| E4-F4 Acacias (Lotissement)    | D2-D3 Fief de l'Ouche (imp.)    |
| F4 Anciens Combattants (Place) | F6 Fresnières (rue des)         |
| A2-C4 Ancienne Gare (rue de)   | B4-E4 Général Charette (rue du) |
| F5-F6 Ancienne Mairie (rue de) | B6 Genêts (imp. des)            |
| C5-D7 Aubépines (rue des)      | G7 Isles (chemin des)           |
| E7 Bagatelle (rue de la)       | H7-H8 Le Marché nouveau         |
| I4-I5 Beauséjour (rue)         | H8-H9 Le Riveau                 |
| F6-F7 Calvaire (rue du)        | H8 Lori (rue du)                |
| F5-G5 Capitaine Savin (rue du) | H4-I4 Merceries (rue de la)     |
| C3-D3 Castel (imp. le)         | B5-C5 Noisetiers (rue des)      |
| B4-B5 Charmes (rue des)        | G5-G6 Petit Pont (chemin)       |
| B5-B6 Chênes (imp. des)        | F3-G3 Poissonnière (rue de la)  |
| D3-D4 Cité (rue de la)         | D3 Querruy (rue du)             |
| E1-F4 Clemenceau (rue)         | E4 Sainte Marie (rue de)        |
| G8 Collibri (rue du)           | F5-I6 Stade (rue de)            |
| C4 Cloussis (imp. les)         | B5-C5 Tilleuls (rue des)        |
| F6 Coteau (imp. les)           | F2-D3 Vignes (rue des)          |



## 2) Croix de la Violière :

A cet emplacement, se trouvait une chapelle détruite pendant la Révolution. En 1790, après un pèlerinage, les jeunes de St Etienne du bois, pour la première fois en Vendée, s'en prirent aux gendarmes pour dénoncer la mise en place du nouveau régime. La petite porte du cimetière et le bénitier en granit dans le fond de l'église sont les derniers vestiges de la chapelle. Le calvaire a été construit en souvenir à la fin du XIX<sup>ème</sup> siècle.

## 9) Calvaire Route de Palluau ;

Ce grand calvaire a été érigé après une mission sur la route de Palluau à la sortie du bourg. Une mission était un temps fort organisé par le curé où il réunissait tous les habitants afin de les redynamiser dans leur foi. A la fin d'une mission, on érigeait un calvaire financé par les fidèles afin qu'ils se souviennent des engagements pris à cette occasion

## 10) Le monument aux morts :

Après la 1<sup>ère</sup> Guerre mondiale de 1914-1918, la France est traumatisée. Près d'1.5 million d'hommes de tous âges sont morts au combat. Le gouvernement d'après-guerre se doit d'organiser un deuil national. Chaque commune devra se doter d'un monument sur lequel le nom des victimes sera gravé. Des 1922, Saint Etienne du bois érige le sien au milieu du cimetière. Au début des années 1950, il est déplacé à cette place pour être plus visible. Les victimes tombées pour la France lors des combats suivants, ont eu leurs noms gravés, à leur tour, sur le monument.

## 14) La vieille croix :

Cette croix est la plus vieille de la commune. Elle a été plusieurs fois détruites, puis relevée. Après les guerres de Vendée, elle fut déplacée pour rappeler qu'une quinzaine de femmes ont été massacrées par les Colonnes Infernales à Rochequairie et enterrées dans le champ voisin. En 2021, elle a été à nouveau restaurée et remise en valeur au départ d'un sentier vélo et pédestre.

## 15) le cœur vendéen

Le saviez-vous ? Le double cœur vendéen, symbole du département de la Vendée depuis 1943, tient son origine d'un bijou ancien, la guimbarde. Cette broche en forme de cœur ajouré était populaire dans le Poitou, la Charente et le Saintonge. Symbole d'amour, de fidélité, sa couronne faisant référence au mariage qui « couronnait » l'amour ! Avec le culte au Sacré Cœur sous Louis XV, la symbolique amoureuse se voit vite concurrencée. Lors des Guerres de Vendée, par l'attachement des Vendéens à la religion, il devient un signe de reconnaissance et de ralliement des Vendéens. Le double cœur devient, un pour Dieu, l'autre pour le roi.

## 17) Le calvaire du Coteau :

Au XVIII<sup>ème</sup> siècle, le Bas Poitou tendait à s'éloigner des préceptes de l'Eglise. Un prêtre breton, le père de Montfort s'évertua à réévangéliser cette région avant de mourir à Saint Laurent sur Sèvres. Ses frères, par la suite, continuèrent son œuvre. En 1762, ils vinrent à Saint Etienne du bois, faire une mission qui fut plus que prometteuse ! En remerciement, les Stéphanois érigèrent un calvaire monumental sur le coteau qui dominait le bourg. Les plus riches payèrent la façon des pierres de taille, les autres donnèrent du temps pour rouler la terre et les cailloux pour réaliser l'ensemble. Une Pietà en pierre blanche peinte fut placée dans la niche au pied du calvaire. Cette dernière, murée lors des Guerres de Vendée, échappa aux destructions des armées républicaines

## 18) les pigeons :

Depuis tout temps, le pigeon fascine. Que ce soit pour sa beauté, sa capacité à transporter des messages ou tout simplement comme met apprécié par les connaisseurs ! Et pourtant, il peut être un ravageur dangereux des cultures ! C'est pourquoi, seule, avant la Révolution, la noblesse qui possédait des terres pouvait en faire l'élevage. Ce droit de fuie, qui leur était réservé, mettait souvent les paysans dans une situation difficile lorsque, par centaine, ils s'abattaient sur les champs de céréales ! Sur la maison à coté, on peut voir sur la façade, les trous de boulins réservés à l'élevage de ces pigeons. Sur le territoire de Palluau, un trou de boulins correspondait à un demi-hectare en propriété.